











II. Схема организации дорожного движения в непосредственной близости от образовательного учреждения с размещением соответствующих технических средств организации дорожного движения, маршрутов движения детей и расположения парковочных мест



- | | | | |
|---|--|--|-------------------|
|  | Ограждение учебного заведения |  | - жилая застройка |
|  | Ограждение пешеходных дорожек |  | - проезжая часть |
|  | Пути движения транспортных средств |  | - тротуар |
|  | Пути движения детей (обучающихся, воспитанников) | | |
|  | - подземный пешеходный переход | | |
|  | - надземный пешеходный переход | | |
|  | - искусственное освещение | | |