











I. План-схемы образовательного учреждения
 1. Район расположения образовательного учреждения, пути движения транспортных средств и детей (обучающихся, воспитанников)



- | | | | |
|---|--|--|-------------------|
|  | Ограждение учебного заведения |  | - жилая застройка |
|  | Ограждение пешеходных дорожек |  | - проезжая часть |
|  | Пути движения транспортных средств |  | - тротуар |
|  | Пути движения детей (обучающихся, воспитанников) | | |
|  | | | |
|  | - подземный пешеходный переход | | |
|  | - надземный пешеходный переход | | |